

ZONAGE D'ASSAINISSEMENT INTERCOMMUNAL

MISE EN COHERENCE DES ZONAGES DES COMMUNES DU TERRITOIRE DU S.I.C.S.M.

PLAN DE ZONAGE



1	07/2012	FD	Intégration cadastre 2011				CE
Ind.	Date	Nom	Modification				Véifié
ESQ	AVP	PRO	DCE	VISA	DOE		









Fond de Plan dressé par :

VUE EN PLAN GENERAL DES COMMUNES DU SICSM

NUMERO DE PLAN : 000		 1 ZI MANHITY Imm Grémeau 97 232 Le Lamentin Tél : 0596 300680 Fax : 0596 423658
NUMERO D'ETUDE	ECHELLE	
QB005	1/50.000	
DATE	CHEF DE PROJET	
Juillet 2012	CE	SAFEGE MARTINIQUE GUYANE

Nota :
 Le tracé cadastral indiqué correspond à la commune référencée sur ce plan.
 Pour les communes limitrophes, il conviendrait de se référer au zonage relatif de chacune.

LEGENDE :

-  Assainissement Autonome par Lit Filtrant en Sol Reconstitué Drainé
-  Assainissement Autonome par Lit Filtrant en Sol Reconstitué
-  Assainissement Autonome par Epuisage souterrain
-  Zone Naturelle au POS/PLU
-  Zone Inondable au PPR
-  Limite de Commune
-  Limite de Zone d'Assainissement Collectif
-  Limite de Zone d'Assainissement Collectif incertain

